




KOMMUNEDELPLAN SEL


PBL § 11

Nåværende

BEBYGGELSE OG ANLEGG (PBL § 11-7, nr 1)

-  Boligbebyggelse
-  Offentlig eller privat tjenesteyting
-  Næringsvirksomhet



Framtidig

-  Boligbebyggelse

SAMFERDSELSANLEGG OG TEKNISK INFRASTRUKTUR (PBL § 11-7, nr 2)

-  Teknisk infrastruktur
-  Fjernveg
-  Hovedveg
-  Samleveg
-  Adkomstveg
-  Gang/Sykelveg
-  Jernbane


GRØNNSTRUKTUR (PBL § 11-7, nr 3)

-  Grønnstruktur
-  Friområde

LNFR OMRÅDER (PBL § 11-7, nr 5)

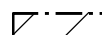
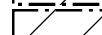
-  LNFR
-  LNFR for spredt boligbebyggelse
-  LNFR for spredt boligbebyggelse

BRUK OG VERN AV SJØ OG VASSDRAG MED TILHØRENDE STRANDSONE (PBL § 11-7, nr 6)


-  Bruk og vern av sjø og vassdrag med tilhørende strandsone

HENSYNSONER (PBL § 11-8)

SONER MED SÆRLIG ANGITT HENSYN

-  Bevaring naturmiljø
-  Bevaring kulturmiljø



BÅNDELEGGINGSONE

-  Båndlegging etter lov om kulturminner

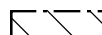

DETALJERINGSONE

-  Reguleringsplan skal fortsatt gjelde



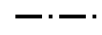

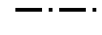


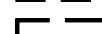

FARESONE

-  Ras- og skredfare
-  Flomfare

STØYSONE

-  Rød sone iht T-1442
-  Gul sone iht T-1442

LINJESYMBOLER

-  Plangrense
-  Grense for arealformål
-  Grense for angitt hensynsoner
-  Grense for båndleggingsoner
-  Grense for detaljeringsoner
-  Grense for faresoner
-  Grense for støysoner
-  Overføringsanlegg for energi
-  KpOmråde

Kommunedelplan Sel			
Dato:			
Saksbehandling i følge plan- og bygningsloven	Dato	Saksnr.	Signatur
Kunngjøring av oppstart av arbeidet			
1. gangs behandling i det faste utvalget for plansaker	23.08.10	105/10	INSY
2. gangs behandling i det faste utvalg for plansaker	14.09.10	110/10	INSY
Offentlig høring	15.10-28.11 2010		
3. gangs behandling i det faste utvalget for plansaker	15.02.11	19/11	INSY
Offentlig høring	25.02-15.04 2011		
4. gangs behandling i det faste utvalget for plansaker	28.06.11	74/11	INSY
Kommunstyrets vedtak	29.08.11	51/11	INSY
Kartgrunnlag: FKB - GeoVekst Koordinatsystem: Euref 89 UTM sone 32		Plan utarbeidet av: Sel kommune Plan og beredskap	