






Tegnforklaring

**Reguleringsplan PBL 2008
§12-5. Nr. 2 - Samferdselsanlegg og teknisk infrastruktur**

-  Veg
-  Annen veggrunn - tekniske anlegg
-  Parkeringsplasser



Linjesymbol

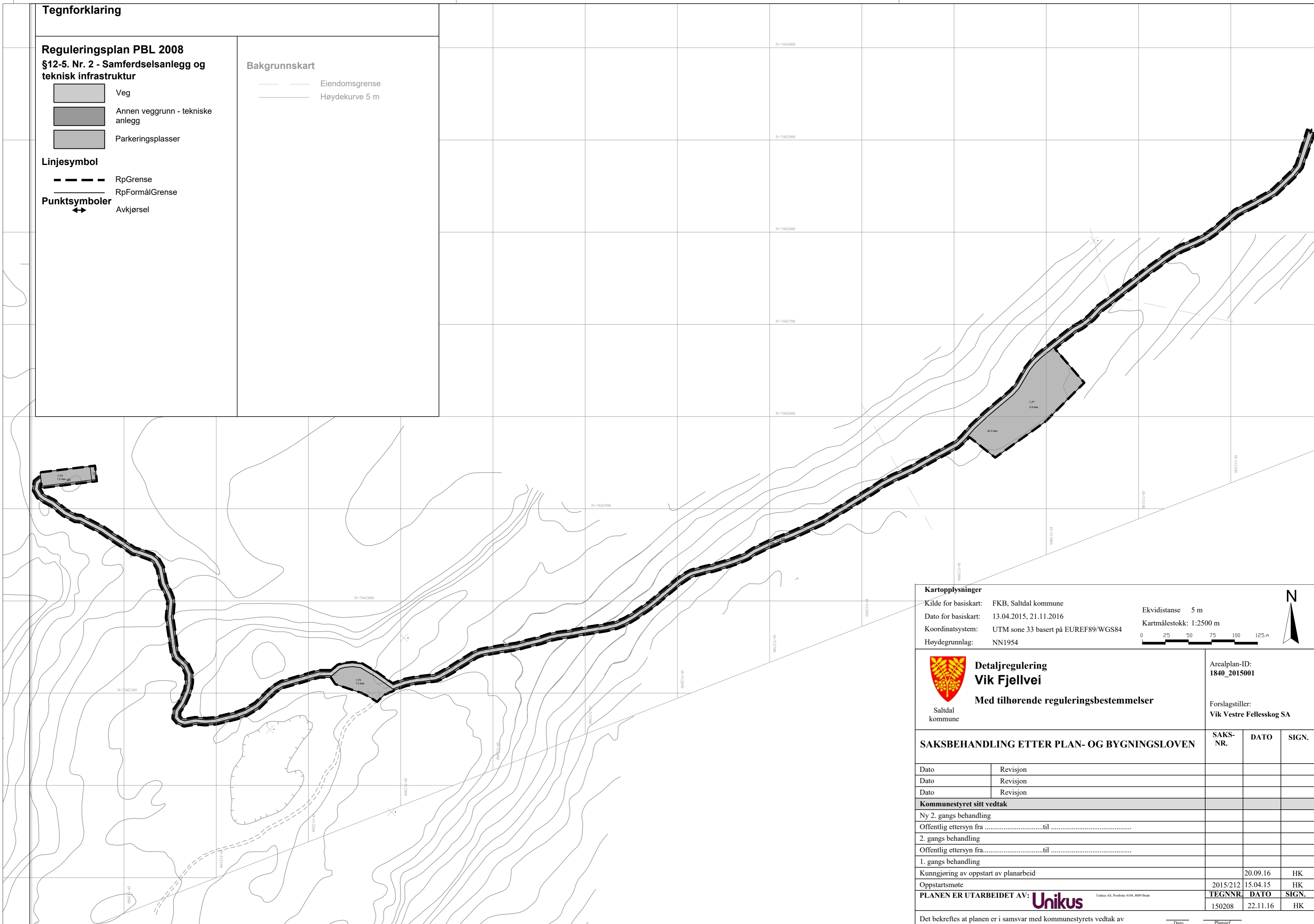
-  RpGrense
-  RpFormålGrense

Punktsymboler

-  Avkjørsel


Bakgrunnskart

-  Eiendomsgrense
-  Høydekurve 5 m



Kartopplysninger

Kilde for basiskart: FKB, Saltdal kommune
 Dato for basiskart: 13.04.2015, 21.11.2016
 Koordinatsystem: UTM sone 33 basert på EUREF89/WGS84
 Høydegrunnlag: NN1954

Ekvidistanse 5 m
 Kartmålestokk: 1:2500 m




Saltdal kommune

**Detaljregulering
Vik Fjellvei**
 Med tilhørende reguleringsbestemmelser

Arealplan-ID:
1840_2015001

Forslagstiller:
Vik Vestre Felleskog SA

SAKSBEHANDLING ETTER PLAN- OG BYGNINGSLOVEN		SAKS-NR.	DATO	SIGN.
Dato	Revisjon			
Dato	Revisjon			
Dato	Revisjon			
Kommunestyret sitt vedtak				
Ny 2. gangs behandling				
Offentlig ettersyn fratil				
2. gangs behandling				
Offentlig ettersyn fra.....til				
1. gangs behandling				
Kunngjøring av oppstart av planarbeid				
			20.09.16	HK
Oppstartsmøte		2015/212	15.04.15	HK
PLANEN ER UTARBEIDET AV: Unikus		TEGNNR.	DATO	SIGN.
		150208	22.11.16	HK

Det bekreftes at planen er i samsvar med kommunestyrets vedtak av

Dato _____ Planstjer _____