



TEGNFORKLARING

PBL § 25 REGULERINGSMÅL

BYGGEOMRÅDER (PBL § 25 1.ledd nr.1)

 Hytteområde Tomter nummerert 1-5


LANDBRUKSOMRÅDE (PBL § 25 1.ledd nr.2)

 Landbruksområde

OFF. TRAFIKKOMRÅDER (PBL § 25 1.ledd nr.3)

 Kjøreveg

FAREOMRÅDE (PBL § 25 1.ledd nr.4)


 Høgspenlinje

FELLES OMRÅDER (PBL § 25 1.ledd nr.7)

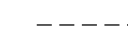
 Felles parkeringsplass.

STREKSMBOLER MV.


 Planens begrensning

 Formålsgrense

 Regulert tomtegrense

 Byggegrense

 Frisiktlinje

 Omriss av eksisterende bebyggelse

Kartgrunnlag i M: 1:2 000
Plandata er digitalisert fra manuskart i M: 1: 2 000

Ekvidistanse
Kartmålestokk 1:2000



Tokke
kommune

REGULERINGSPLAN FOR MYRSTØYL GNR.123, BNR.1.

TOKKE KOMMUNE

MED REGULERINGSBESTEMMELSER

Kartblad:
Kartprodusent:

SAKSBEHANDLING IFLG. PLAN- OG BYGNINGSLOVA

Revisjon

Kommunestyrets vedtak:
3. gangs behandling i det faste utvalget for plansaker
Offentlig ettersyn fratil

2. gangs behandling i det faste utvalget for plansaker
Offentlig ettersyn fra 16.12.2004 til 26.01.2005

1. gangs behandling i det faste utvalget for plansaker
Kunngjøring av oppstart av planarbeidet

**PLANEN UTARBEIDET AV:
KÅRE NESHEIM**

SAKS-NR.	DATO	SIGN.
05/056	13.09.05	OGN
05/100	10.08.05	OGN
04/170	08.12.04	OGN
	16.12.2004	
PLANNR.	TEGNNR.	SAKSBEH.