

Konsekvenser for barn og unges oppvekst vilkår:

Forholdet til rikspolitiske retningslinjene for å sikre barn og unges interesser i planleggingen (RPR)


I De rikspolitiske retningslinjene for å sikre barn og unges interesser i planleggingen legges bl.a. vekt på at barns behov skal synliggjøres. Det har ikke vært lagt opp til at ulike grupper av barn og unge selv har deltatt i planprosessen, men prosessen har blitt organisert slik at synspunkter som gjelder barn er ivaretatt ved innspill fra blant annet beboere i omegn til planen.

Dette har blitt gjort ved at varsel om oppstart der blant annet AsplanViak sitt forslag til situasjonsplan ble lagt ut med muligheter for kommentarer. Barnerepresentanten og ungdomsråd har fått tilsendt både varsel om plan oppstart og forslag til planen som høringspart.

Det framgår av RPR 5a at arealer og anlegg som skal brukes av barn og unge skal være sikret mot forurensning, støy, trafikkfare og annen helsefare. Lekearealet som er avsatt i planen er sikret mot nevnte kvaliteter.

Boligområde ligger solrikt til i landlige omgivelser. I planen er det regulert inn en felles nærlekeplass / møteplass, arealet er på 2000 m² der 1000 m² er av god kvalitet. f_BLK er beregnet for barn, unge og eldre. Lekeklassen ligger sentralt i Karlshågen og kan benyttes av barn også i det «gamle» boligfeltet som nå er utbygd. Det er en kobling mellom den eldre plan sitt friområde og lekeklassen i den nye plan.

Lekeklassen er også tiltenkt som en sosial møteplass for beboerne i området.



Inntegnet lekeplass

Barn og unge gjelder aldersgruppen 0 – 18 år. Behovet og forutsetning vil være svært forskjellig innenfor dette aldersspenn. Et punkt i rikspolitiske retningslinjer (RPR) er at barn og unge skal ha mulighetene til å skape sitt eget lekemiljø. I Tjeldsund vil det være mulighet for egenaktivitet og skape egne lekemiljø i omegn til planen / boligområde.

Plasseringen av f_BLK gjør at alle boområdene i denne plan samt noen boliger i det gamle felt ligger i en avstand på 100 meter fra leke plass. Dette vil favne barn opp til ca. 6 år. I tillegg til denne planavklarte lekeplassen settes det krav om sandlekeplass min. 50 m², maks 50 m fra bolig pr. 10 familieboenhet. Krav til sandlekeplass og uteoppholdsareal er en del av pkt. 2 i reguleringsbestemmelsene.

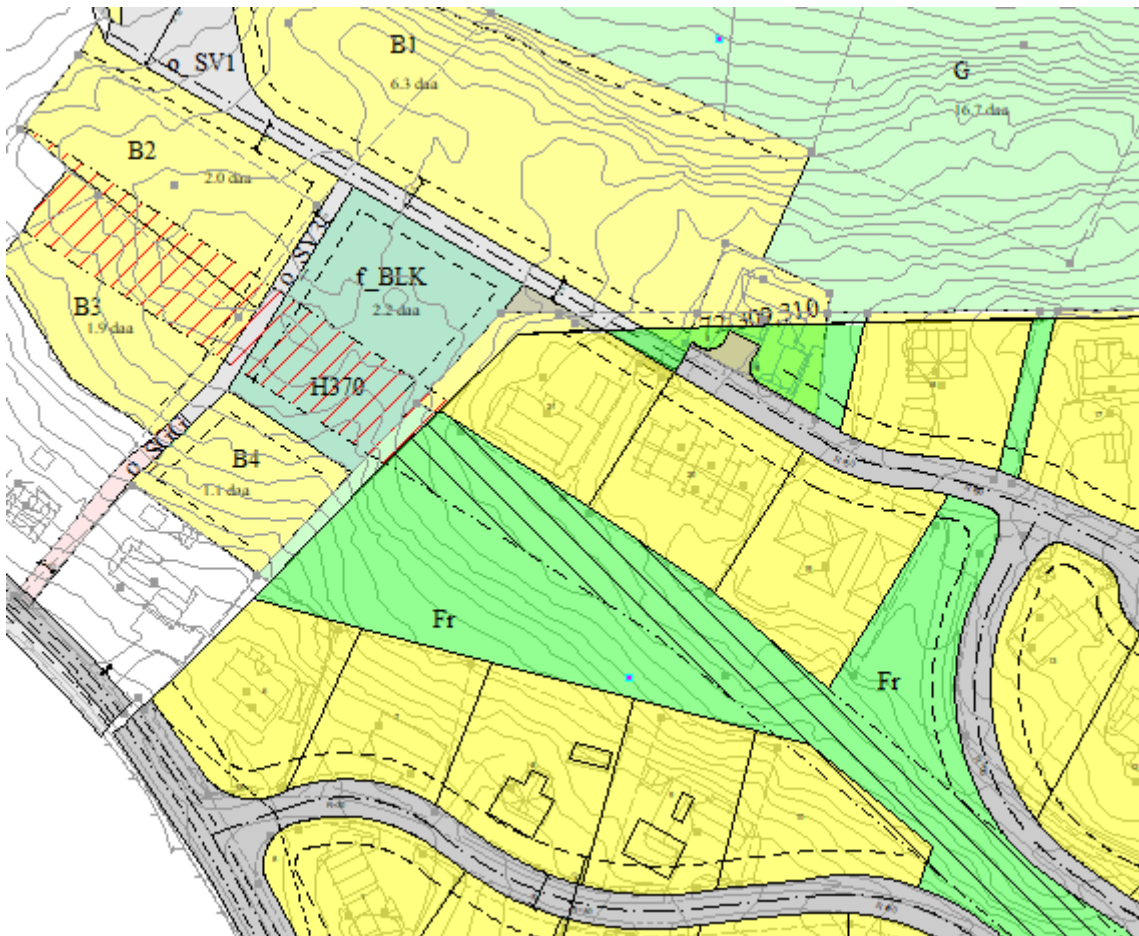


1- Sirkel med radius 100 meter

Adkomst til f_BLK er langs veier, stier og fra friområdet.

For de større barna ligger idrettsbane kun kort avstand fra Kalshågen. I og med at område ligger landlig til er det store muligheter for varierte friluftsmuligheter som turer, skiturer i marka mot bla. Veakollen, samt bading, fiske i Lavangsfjorden osv. Det er store arealer, ikke opparbeidet, bak Kalshaugen mot Skuteneset som kan benyttes til fritidsaktiviteter og «ikke organisert lek.»

Det er blant annet utarbeidet en «plan for turstier og turveier» i Tjeldsund. Flere av disse er tilrettelagt med skilt og opparbeidede ruter.



Innen for det den gamle planen (1994) Kalshågen er det regulert inn er offentlig friområde på ca. 7 dekar. Område er i bratteste laget til å bruke som lekeplass men kan fungerer godt som en utfoldelsesplass for barna. Det gamle feltet legger opp til eneboligtomter der lek og opphold i all hovedsak skal gjøres innenfor egne eneboligtomter. Det er også egnede arealer for aktivitet i umiddelbar nærhet for egenaktivitet både for barn, unge og voksne. Det er ikke avsatt areal til lek i reguleringsplanen fra 1994.

Det er avsatt areal mellom enkelte tomter til offentlig friområde. Antakelig er det tenkt en sti mellom husene for adkomst til Lavangsfjorden.

Trafikk, barn og unge:

Høsten 2018 er det 8 barn i skole alder i eksisterende boligfelt Kalshågen. I tillegg er det 4 skolebarn i omegn. Det vil si at det er 12 skolebarn som venter på skolebuss ved fv713. Det er 5 barn i alderen 0 - 5 år i område, som er fremtidige skolebarn, jf. uttale fra beboerne i område.

Barn og ungdomsskolen ligger i Ramsund, 8-9 km fra Kalshågen slik at barna tar skolebuss. Det vil si at fv713 ikke er skolevei og det er ikke krav om g/s vei langs denne. Det er i andre reguleringsplaner regulert inn fortau men det er ikke gjennomført. (vedlegg 2. beskrivelse – trafikkforhold).

Det er et ønske fra beboerne i område om buss stopp og venteskur for skolebarna. Det er gjort en henvendelse til Tjeldsund kommune (TK) i 2009 men det har på et eller annet tidspunkt stoppet opp. Tiltaket er nevnt i TK trafiksikkerhetsplan – handlingsprogram 2017 pkt.5.3, men er ikke høyt prioritert.

Det er gate lys langs fv713. Det er også gatelys langs Kalshågveien og Bakkenveien dette vil være med på å ivareta sikkerheten for myke trafikanter. Selve lyskupplene kunne med fordel ha blitt byttet da de gir dårlig veibelysning.

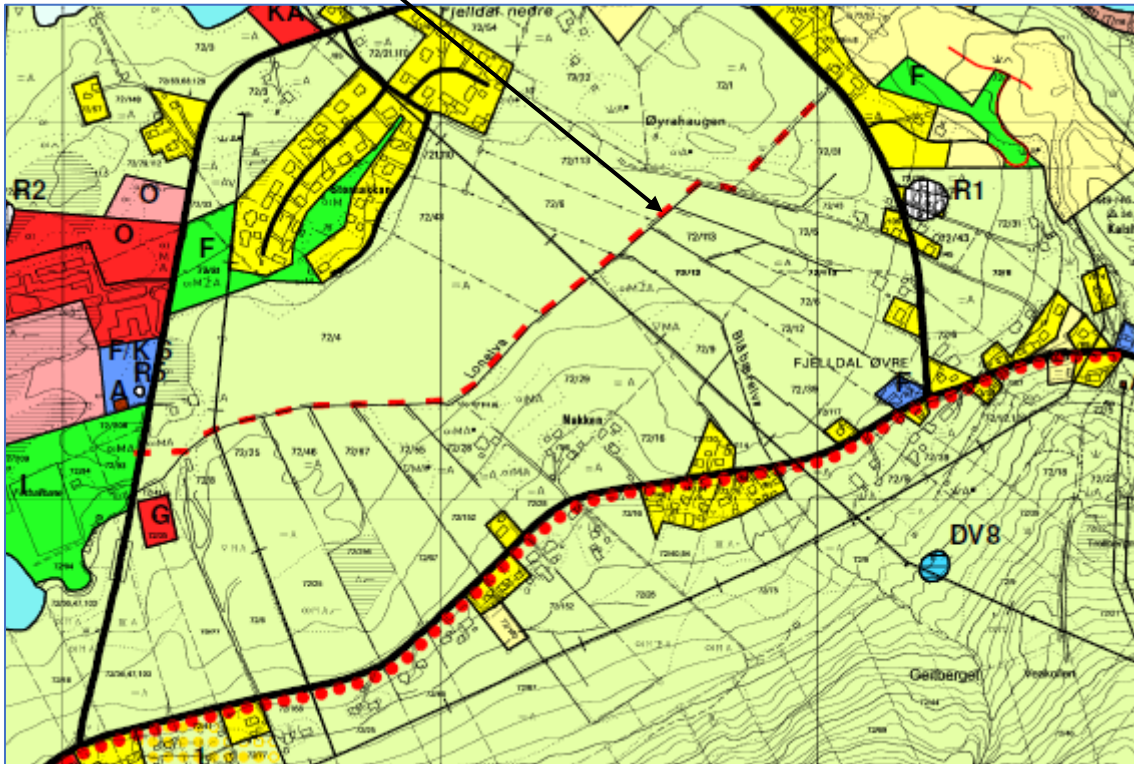
Etablering av buss stopp og leskur ville ha vært et tiltak som kommunen i samråd med Kalshågen velforening kunne ha søkt om trafiksikkerhetsmidler for opparbeiding (Nordland fylkeskommune). TK er nå i en prosess for å skille seg fra Evenes samt slås sammen med Skånland i 2020. TK blir da en del av Troms fylke. Etablering av kantstopp og leskur er allerede meldt inn som innspill til fylkesveiplanen i Troms fylke.

Det kan ta tid før KalshågenII blir utbygd. Kantstopp og leskur er i all hovedsak til gode for de barn som allerede bor i Kalshågen og omegn, og bør opparbeides uavhengig av om/når KalshågenII blir utbygd.

Kommuneplanens arealdel

Arealdelen ble utarbeidet i perioden 2002 – 2004. Vedtatt i 2004. I denne prosessen ble det dannet arbeidsgrupper i bygdene blant annet Fjelldal-Ramstad. Gruppen i Fjelldal-Ramstad hadde følgende innspill

- etablering av turveg (gang-sykkelveg) langs Loneelva. I Kommunedelplan for Fjelldal/Ramstad er det innarbeidet en «lokalturveg» langs Loneelva, det vil si fra Idrettsbanen og frem til Kalshågen.



En opparbeiding av denne turvei vil sikre barn og unge for en lite trafikkikker fv713. Så langt en kjenner til er ikke denne turveien opparbeidet, men det ligger til rette for å opparbeide turvegen i kommunedelplanen, da selvsagt i samarbeid med grunneiere.

Denne vei kan også brukes ved adkomst til barnehagen som ligger på nedre Fjelldal.

Det er utført barnetråkkregistreringer i forbindelse med arealdelen 2004. Riktignok begynner de barna som gav denne uttalen å bli i 20 åra, men i følge verbaldelen til arealplanen er følgende steder viktige:

«Rv 824 og fylkesveg på Nedre Fjelldal er viktige oppholdssteder. Flere avgrensede områder ovenfor Rv 824 på strekninga Sykehjemmet og mot Ramstad brukes som lekeområder. Buholmvika/Buneset og Lilleneset på Nedre Fjelldal er oppholdssteder for ungene.

Fjelldalssjøen og havet utenfor er avmerket som oppholdssteder. Traktorvegen fra Skaret til Skruven og stiene mot Ramstad brukes som turområde.

Nordøya er uteområde for skolen og barnehagen.

Jordområde på nedre Fjelldal er brukt som skøyteområde.»

Selv om registreringene er gamle gir det et bilde på hvor barn og unge ferdes.

Slike registreringer bør gjennomføres med jevne mellomrom skal de ha noen hensikt. Registreringene bør brukes aktivt til å kartlegge behov for konkrete tiltak og som del av arealplanleggingen.

Arealdelen gir ingen bestemmelser eller retningslinjer i forhold til lekeplass eller uteoppholdsareal. Det finnes heller ikke noen form for lekeplassforskrifter el.

Flere av innspillene til arealdelen omhandler trafiksikkerhet og ønske om gang- og sykkelveg langs FV824. Som tidligere angitt så er kommuneplanen av eldre dato, men allerede i 2002-2004 var fylkesveiene og gang- og sykkelvei et tema.

Kommuneplanens samfunnsdel

Samfunnsdelen er av nyere dato og har et eget punkt om at nye boligfelt skal vurderes med hensyn til trafiksikkerhet internt og langs skoleveger. Det skal etableres arealer for lek og opphold (grønne områder) i forbindelse med alle nye boligområder.

Konklusjon:

Den planlagte utbyggingen i Kalshågen II vil gi økt trafikk langs veisystemet i Fjelldal. Dette vil ha konsekvenser for barns lek i veibanen. For å bøte på dette er det innarbeidet en lekeplass på 2000 m² der 1000 m² er av god kvalitet. Det er satt krav om at lekeplassen skal opparbeides for midlertidig brukstillatelse gis.

I den nye planen legges det opp til maks 35 boenheter i øvre KalshågenII. Ved maks utbygging vil det etableres leilighetsbygg der flere leiligheter ikke er familieleiligheter og dermed ikke avhengig av lekeområde men et uteareal av god kvalitet. Krav til minste uteoppholdsareal er inntatt i planen. Ut fra dette mener kommunen at konsekvenser for barn og unge er tilstrekkelig ivaretatt i planen.