

TEIKNFORKLARING PLAN OG BYGNINGSLOVA §25 REGULERINGSFØREMÅL.

BEBYGGELSE OG ANLEGG (§12-5 a)

- BFR Fritidsbebyggelse
- KAR Kyrkje og annan religionsutøvelse.
- AA Avløpsanlegg.
- REA Renovasjonsanlegg.
- TKA Telekommunikasjonsanlegg.

SAMFERDSEL OG TEKNISK INFRASTRUKTUR. (§12-5 a)

- V Veg.
- P Parkering.
- GS Gang- og sykkelveg.
- VG Anna veggrunn grøntareal.
- H370 Energinett.
- Frisiktsone Frisiktsone ved påkøyring riksveg.

GRØNNSTRUKTUR.

- Friområde.

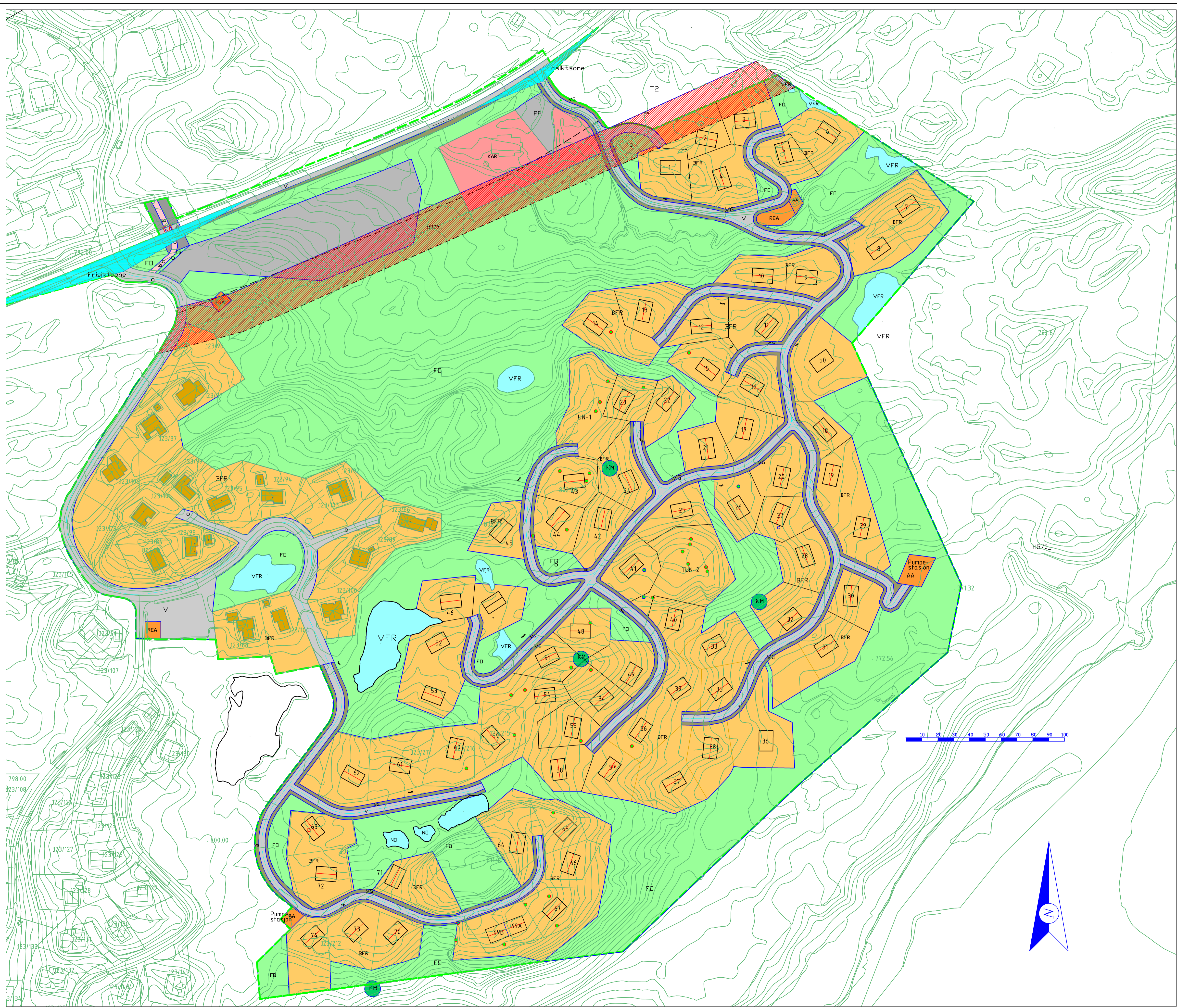

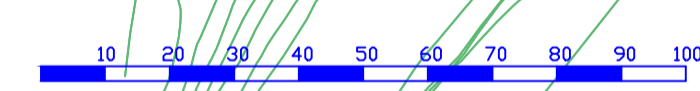
BRUK OG VERN AV SJØ OG VASSDRAG.

- VFR Friluftsområde.

JURIDISKE LINJE- OG PUNKTSYMBOL.

- Planens begrensing.
- Formålsgrænse.
- Byggjegrænse mot riksveg.

- KM Kulturminne, Kolgroper.
- Verneverdige furuer.
- Nye bygg.
- Eksisterande bygg.



Reguleringsplan for del av eigendomen gnr. 123, bnr. 7 i TOKKE KOMMUNE.		Kartblod:	
SAKSHANDSAMING IFLG. PLAN- OG BYGNINGSLOVA.		Saksnr.	Dato:
1. Varsel om planoppgjøret			22.22.22
1. gangs handsaming i formannskapet			22.22.22
Offentleg ettersyn frå			22.22.22
2. gangs handsaming i formannskapet			22.22.22
Vedtatt i kommunestyre:			22.22.22
Ing. John Arne Krossli 3848 VRÄLIOSEN.			
Dato: 09.01.2015.			