

Adressater iht. liste bak

Deres ref.:

Tjeldsund komm. sak 20/4269

Vår ref.:

52103970/PLANVARSEL – Evenskjer syd delomr. 3

Dato:

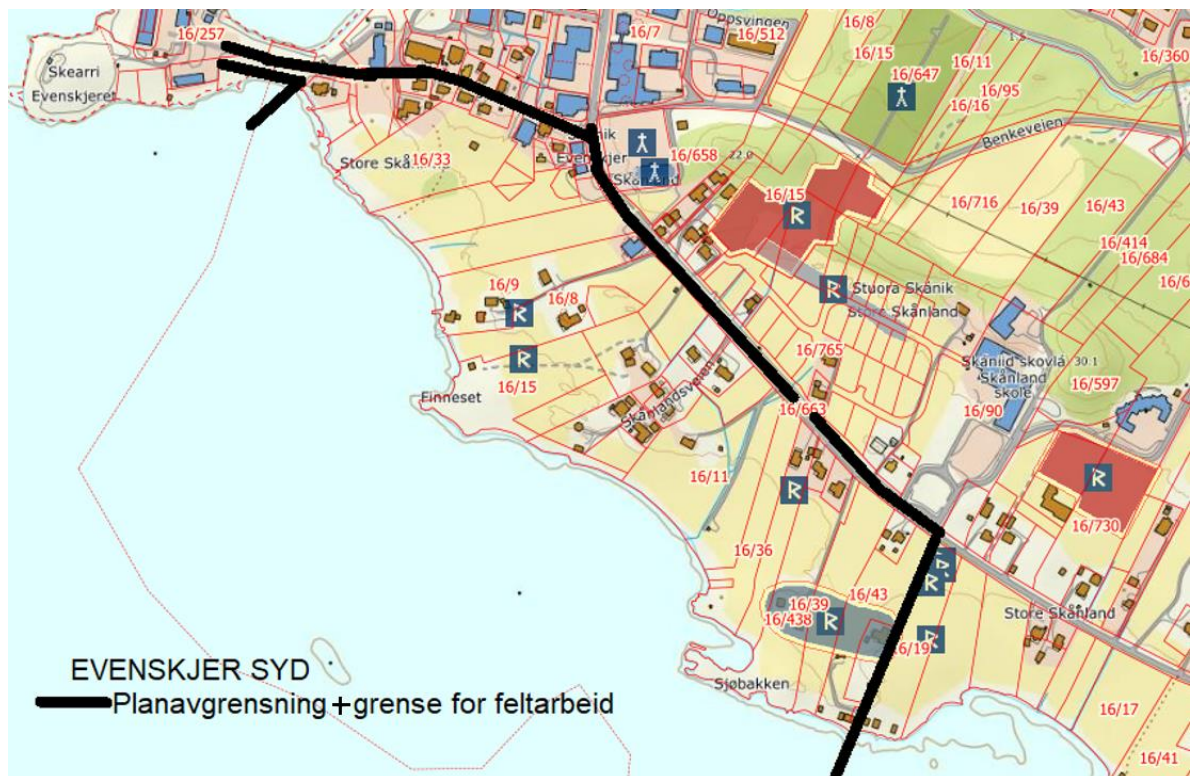
2021-06-17

► **VARSEL OM GJENNOPPTAGELSE AV PLANARBEID MED PLANPROGRAM**

Detaljregulering Evenskjer Syd delområde 3: området ved sjøen inkl Skjærranvegen

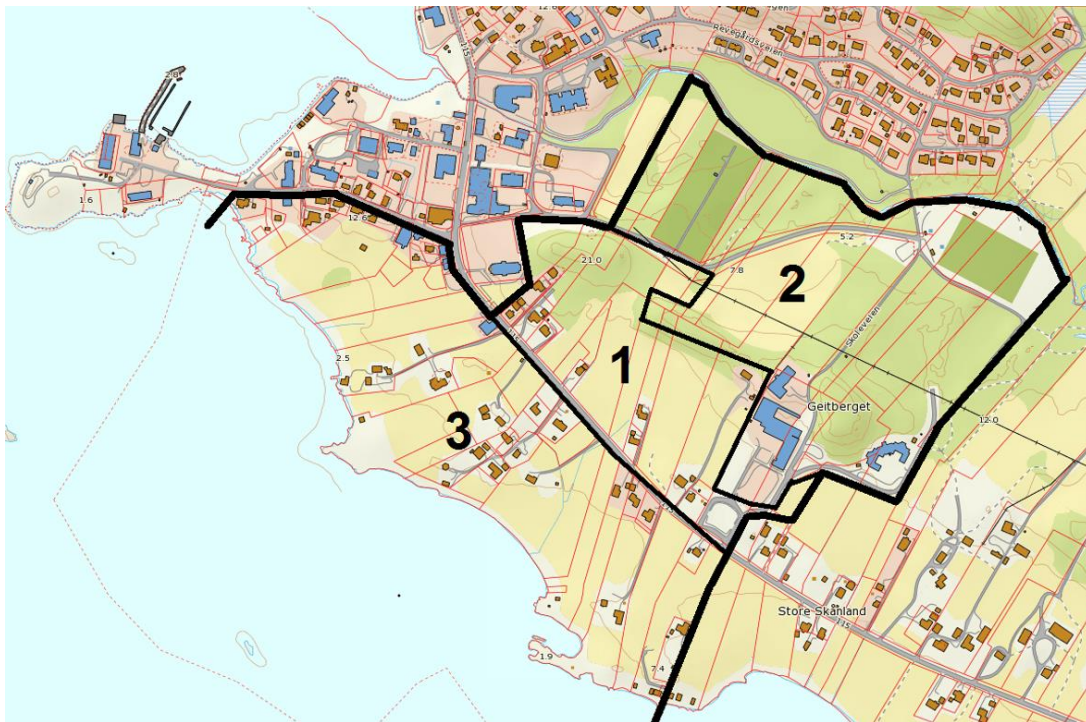
På vegne av Tjeldsund kommune varsles oppstart eller restart av planarbeid i henhold til Plan- og bygningsloven (pbl) §§ 12-3, 12-8 og 12-9, samt forskrift om konsekvensutredning. Det varsles gjenopptagelse av planarbeid som omfatter delområde 3, i det som inngikk i «Evenskjer syd» med 3 delområder, først varslet 11.09.2013 og hvor det allerede foreligger et godkjent planprogram. Norconsult utarbeider reguleringsplanen for Tjeldsund kommune.

Det aktuelle planområdet inngikk i et større plan som ble påbegynt i 2013 av tidligere Skånland kommune, men som ble redusert underveis grunnet tiltakets omfang. Planens delområde 1, nordøst for Fv 832 mellom skolen og kirka ble vedtatt 15.16.2016. Kommunens plan var å tilrettelegge for boliger/boligfortetting nær sentrum i to områder på hver side av fylkesvegen. Behov for boliger i det som var benevnt område 3 er fortsatt gjeldende og omfattes av dette varselet i henhold til avgrensningen i kartet under.



Figur 1. Planområdet. Eiendomsgrenser er markert med røde linjer.

Planområdet ligger sør for Evenskjer sentrum i Tjeldsund kommune. Planområdet er på mellom 190 og 200 dekar og ligger mot sjøen og strekker seg fra Skjærranvegen til eiendomsgrensen mot gnr/bnr 16/19 i sør.



Figur 2. Planområdets opprinnelige plangrense og inndeling i tre delområder.

- Arbeidet ble varslet i 2013 for omr. 1, 2 og 3. Våren 2014 reduseres planen til kun å omfatte omr.1.
- Delområde 1 med noe justert avgrensninger, ble vedtatt i 2016.
- Planarbeidet videreføres og omfatter iht. dette varsel, delområde 3 og inkluderer Skjærranvegen.

Planomfanget for opprinnelig plan varslet i 2013, ble redusert i størrelse i 2014. Kulturetaten ville med bakgrunn i eksisterende kulturminnefunn og potensiale for nye funn, befare hele det varslede området, 1, 2 og 3. Kostnadene til feltarbeid medførte at kommunen valgte å redusere planen til i første omgang, å omfatte område 1. Det ble i tillegg gjort store og viktig funn innen område 1 som måtte undersøkes nærmere for endelig avklaring av byggegrunnen. Funnområdet ble delvis avsatt som hensynssone og delvis utgravd før utbygging kunne tillates, jfr vedtatt reguleringsplan for område 1.

Gjennom dette varselet videreføres planarbeidet for delområde 3 med bakgrunn i kommunens fortsatte behov og ønske, samt etterspørsel etter sentrumsnære boliger på Evenskjer.

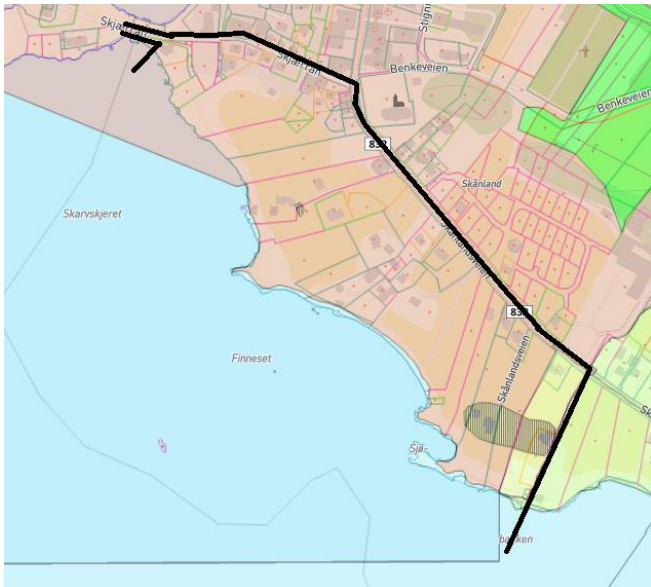
Bygge- og deleforbud i delområde 3.

Det har både før og etter oppstart av kommunens reguleringsarbeid av delområde 1, 2 og 3, vært flere privatpersoner innen område 3 som har ønsket å bygge boliger og/eller regulere for fortetting. Henvendelser om bygging/planarbeid er ikke videreført med bakgrunn i kommunens ønske om helhetlige løsninger for delområde 3 som ble vurdert med hensyn til struktur og prinsipp under planarbeidet i 2013. Det har dessverre tatt lengre tid for kommunen enn ønsket, å videreføre det igangsatte planarbeidet for område 3.

Kommunen vedtok bygge- og deleforbud for planområdet 27.08.2020 i sak 72/20. Vedtaket ble truffet for å sikre at opprinnelige føringer fra overordnet myndighet, generelle planhensyn og målet om samordnet arealbruk og løsninger innen område 3, ble regulert i en plan, før området ble utbygd. Bygge og deleforbud er også av betydning for avklaringene som følger av Kulturetatsens feltarbeid kommende sommer, for kartlegging av eventuelle nye kulturminner, samt sikring av eksisterende funn/objekter i området.

Gjeldende planstatus

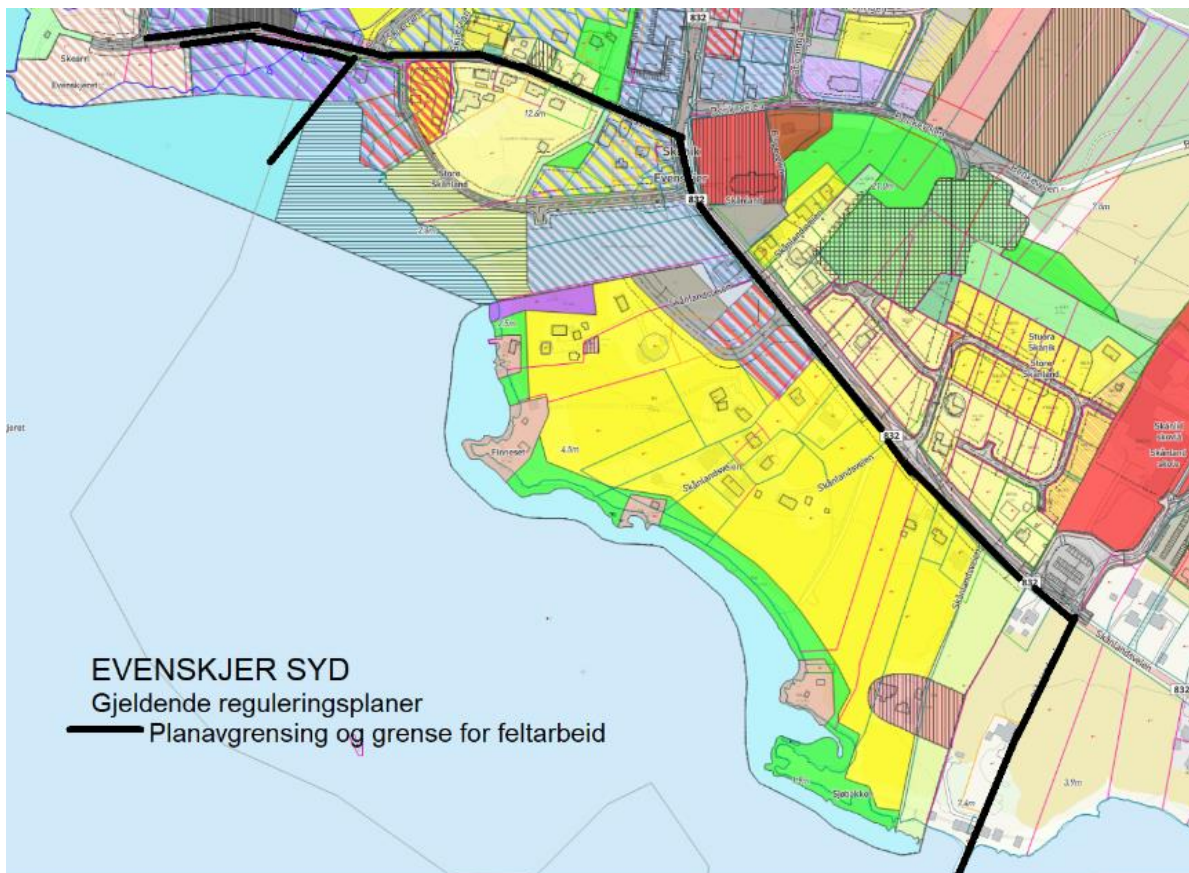
Planområdet er i kommunedelplanen «KDP Evenskjer», vedtatt 07.02.2008, stort sett avsatt til «Annet byggeområde». En liten del sør i planområdet er avsatt til LNF-formål. (Figur 3)



Figur 3. Kommunedelplan KDP Evenskjer, utsnitt.

Plangrense omr 3 som varsles her = svart linje.

Planen avgrenses av Skjærranvegen i nord, midtlinjen av Fv 832 og går frem til gnr 16/bnr 19 i sør.



Figur 4. Gjeldende reguleringsplaner innenfor planområdet. Plangrense denne plan = svart linje
Det er tre gjeldende reguleringsplaner som ligger innenfor planområdet (figur 4) og som skal erstattes:

- Evenskjer sentrum, ikrafttredelsesdato 04.09.2003 (nordre del), innehar formålene:
Forretning, kontor, boliger, frittliggende småhusbebyggelse, offentlig og friluftsområde

- Evenskjer sentrum, ikrafttredelsesdato 23.06.1991. (søndre del) innehar formålene; Boliger, forretning, kontor, offentlig, industri og vannareal for allment friluftsliv.
 - Delendring gnr 16/bnr 80 oh 124 Evenskjer, vedtatt 31.01.2002.
- Den søndre delen av planområdet (4 parseller) er i kommuneplanen avsatt til LNF-formål.

Gjeldende regulering er dominert av boligbebyggelse. Næringsformål er avsatt i mindre omfang langs Fv 832, i nord og nærmest Evenskjer sentrum. Friområde og naust er avsatt i vesentlige deler av strandsonen. Ytre/søndre del er avsatt til landbruk, natur og friluftformål.

Nasjonale planer og Rikspolitiske retningslinjer, relevante omfatter bl.a.,

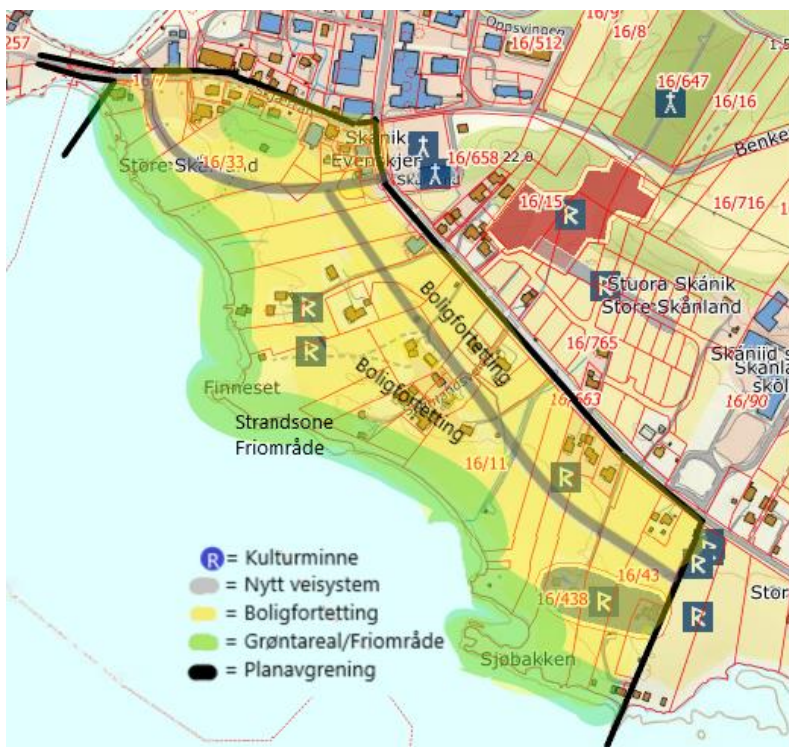
- Statlige plantreningslinjer for klima- og energiplanlegging og klimatilpasning
- Rikspolitiske retningslinjer for universell utforming
- Statlige planretningslinjer for differensiert forvaltning av strandsonen langs sjøen
- Statlige planretningslinje for klima- og energiplanlegging i kommunene
- Rikspolitiske retningslinjer for å styrke barn og unges interesser i planleggingen
- Rikspolitiske retningslinjer for samordnet areal- og transportplanlegging

Fylkeskommunale planer, relevante omfatter bl.a.,

- Fylkesplan for Troms 2014 - 2025
- Regional planstrategi for Troms og Finnmark 2020-2023
- Regional plan for handel og service Troms 2016-2025
- Regional plan for landbruk i Troms 2014-2025
- Regional Transportplan for Troms 2018 - 2029
- Handlingsplan for universell utforming 2018 - 2021
- Kystplan II for Midt- og Sør-Troms
- Regional plan for reindrift i Troms.

Formål

Hensikten med planarbeidet er å tilrettelegge for boligfortetting og event. noe næringsareal i området.



Hovedgrepet vil være å anlegge en ny intern boliggate, parallelt med fylkesvegen.

Internveg skal så langt det er praktisk og hensiktsmessig, betjene eksisterende og nye boliger i området.

Dagens adkomster/utkjøringer til Fv 832, vil bli vurdert med hensyn til antall for både eksist. boliger og nye boliger. Plassering/valg av utkjøringer til internvegene er ikke vurdert eller avklart per dato.

Planen skal også sikre stier, grøntareal, felles lekeplasser, og friområde langs sjøen samt kulturminner.

I henhold til planavklaringer og løsninger for planen mellom kirka og skolen fra 2016, så er det også for området på sjøsiden av fylkesvegen, et mål at antall direkte utkjøringer til fylkesvegen blir redusert av hensyn til trafiksikkerhet og -avvikling. Vegløsninger og adkomster vil bli diskutert og avklart i samråd med eier av Fv 832/Skånlandsvegen, Troms og Finnmark fylkeskommune samt dagens beboere.

Planen vil tilrettelegge for tråkk, gang- og snarveier på tvers av kjørevegene, ned til stranden. Gangnettet skal binde sammen boligområdet mellom skolen og kirka og på sjøsiden, samt skolen og barnehagene. Gangveger må også kobles til fortau og bussholdeplasser langs fylkesvegen slik at trafiksikkerhet i varetas.

Strandsonen skal i sin helhet avsettes til allmenn bruk som offentlig friområde, og vil omfatte eksisterende naust og muligens nye nausttomter. Det skal være mulig å gå langs sjøen og noen områder/plasser ved sjøen skal søkes etablert som universelt utformet og tilgjengelige for alle. Inngrepene i strandsonen skal søkes minimert, men likevel gjøres slik at en sti med så høy tilgjengelighet som mulig, kan bli etablert. Strandsonen skal kobles til øvrig gangnett og snarveger. Bredden på strandsonen vil bli variabel av hensyn til topografi, eksisterende bebyggelse og kulturminner og må vurderes særskilt for ny bebyggelse.

Fortettingen av sjøsiden med tilrettelegging for flere boliger/utbygging, vil vurderes opp mot kulturminner og foreliggende ubebygd areal/landbruksareal. Planlagt fortetting medfører at Evenskjers sentrale bebyggelsesområde vil kunne bli ytterligere arealeffektivt med nærhet/gangavstand mellom boliger, skole, barnehager, idrettsanlegg, kollektivtrafikk og sentrumsområdet med forretninger, rådhus og offentlige tjenester m.v.

Tjeldsund kommune legger opp til at private eiendommer oppkjøpes etter reguleringen og at infrastruktur og veger opparbeides og tomter etableres før disse legges ut til salg og utbygging. Jfr gjennomført prosess for boligområdet mellom skolen og kirka, på motstående side av Fv 832.

Feltundersøkelser av Kulturetaten i Troms og Finnmark

Tjeldsund kommune har avtalt at Fylkeskommunen i løpet av sensommeren 2021 befarer området for å identifisere og kartlegge eksisterende og eventuelle nye kulturminner. Kommunen sendte ut et eget varsel om dette feltarbeidet datert 26.05.21, til berørte grunneiere innen delområde 3.

Rapport fra feltarbeidet forventes å foreligge til høsten. Eksisterende og eventuelle nye funn vil legge føringer for videre planlegging og arealutnyttelsen av området. Det er i dag avsatte båndlagte områder hvor eksisterende bebyggelse ikke kan videreutvikles av hensyn til kulturminner eller tas i ny bruk til veg eller bebyggelse. Tilsvarende vil eventuelle nye funn kunne begrense arealbruken ytterligere innen planområdet. Avklaringen og kart fra Kulturetaten legges til grunn for videre arbeid med utforming av området og fortettingen som angis i prinsippkartet over.

Planprosess og krav om konsekvensutredning – lovgrunnlag

Detaljplanen utarbeides i henhold til Plan- og bygningslovens (PBL) kapittel 12. I henhold til PBL § 4-1 skal det utarbeides planprogram ved varsling av reguleringsplaner som kan ha vesentlig virkninger for miljø, naturressurser eller samfunn, jfr §12-9.

- Området som skal omreguleres, delområde 3, er i størrelse 190 til 200 dekar og allerede regulert.
 - o Ved oppstart av arbeidet i 2013 var planområdet, delområdene 1, 2 og 3 ca 500 daa.
- Gjeldende planformål skal videreføres i stor grad i ny plan til boligformål og noe næringsvirksomhet.
- Område 3 som skal detaljreguleres er ikke direkte konsekvensutredet tidligere, men det foreligger en del generelle temautredninger for Evenskjer som tenkes benyttet til tiltaksområdet.

Forskrift om konsekvensutredninger er vurdert med hensyn til tiltaket/reguleringen som igangsettes/restarter; Plantiltaket omfatter justeringer av et allerede regulert bebyggelsesområde. Hele området er per dato regulert til utbygging, men store deler av det er fortsatt ikke utbygd. Arealer som er ubenyttet, var tidligere landbruksjord og/eller er i noen grad i dag, benyttet til slått/beite.

Tiltaket inngår ikke som tiltak i vedlegg 1 heri nr 24 og 25. Fortettingen av område 3, synes heller ikke å falle inn under tiltakene listet i vedlegg II. På denne bakgrunn vurderes det at planprogram egentlig ikke ville vært påkrevet for delområde 3, men ville måtte konsekvensutredes iht §10.

Planarbeidet er vurdert å utgjøre en revurdering og oppdatering av gjeldende planer for området, med bakgrunn i gjeldende planers alder og nye/skjerpede krav ved planlegging og utbygging.

§§8 og 10 i KU-forskriften er vurdert med hensyn til tiltakets karakter, omfang og påvirkning;

- § 8 er vurdert å komme til anvendelse, fordi tiltaket gir virkninger for miljø eller samfunn, jfr. §10.
- §10 er vurdert å komme til anvendelse, fordi tiltaket kan omfattes av flere kriterier som gir virkninger:
 - o Tiltakets/planens egenskaper herunder:
 - størrelse og utforming, samt bruken av naturressurser.
 - o Tiltakets/planens lokalisering og påvirkning på omgivelsene med hensyn til:
 - Landskap, kulturminner og friluftsliv, landbruk, natur- og friluftsmål, byggegrunn.
- §21 er vurdert for hvilke faktorer/temaer som kan bli påvirket og som skal vurderes i prosessen;

Planprogram

Det er vurdert at temaer og forhold i det opprinnelige planprogrammet er aktuelle, har relevans og er hensiktsmessig å følge i omreguleringen av delområde 3. Det opprinnelige planprogrammet for delområde 1, 2 og 3 ble godkjent av Skånland kommunestyre 28.02.2014.

Tjeldsund kommune har forespurt Statsforvalteren om eksisterende program kan brukes for delområde 3.

- Statsforvalteren melder i brev til kommunen, datert 18.05.2021, ref. 2021/5308;
Statsforvalteren er av den oppfatning at planprogrammet som ble vedtatt i 2014 kan benyttes når man nå går videre med planleggingen av Evenskjer Syd, men at kommunen må ta hensyn til ny bestemmelse om oppdatert kunnskap (§28) og nye elementer i §29 om sluttbehandling av saken.

Plantemaer, foreliggende kunnskap, ny kunnskap og oppdateringer i planprogram

Bakgrunn, grunnlag og planlagte løsninger for område 3 ved sjøen, videreføres i stor grad fra 2013/-14.

Miljødirektoratets KU-veileder fra mars 2020 vil bli benyttet under planarbeidet. Det er en del temaer som har fått mer fokus og skjerpede krav i løpet av de siste årene og som vil måtte behandles mer og/eller annerledes enn opprinnelig planprogram vektlegger og legger opp til.

Forhold i programmet fra 2014 og dagsaktuelle temaer som skal vurderes og inntas i beskrivelsen omfatter;

- Naturmiljø/-mangfold og landskap.
- Kulturmiljø – kulturminner.
- Utslipp/klimagasser, støy og forurensning, lokalklima, FN's bærekraftsmål.
- Naturressurser, bevaring av landbruksareal er gitt større fokus, reindrift.
- Grunnforhold, området ligger under marin grense. Det er blitt strengere krav til dokumentering av sikker byggegrunn/kvikkleireskred i lys av siste års ulykker.
- Transport/trafikk/ferdselsmønster og infrastruktur.
- Friluftsliv og nærmiljø, strandsone og 100-meters-beltet.
- Barn og unges interesser, universell utforming og tilgjengelighet
- Næringsliv, kommunal økonomi/sysselsetting
- Risiko- og sårbarhet

Da tidligere Skånland kommune utførte planarbeid for Hålogaland Næringspark, ble det i 2010 - 2011 utarbeidet en del rapporter og konsekvensutredninger som også omhandler og beskriver områder som inngår i delområde 3 som skal omreguleres. Informasjon og vurderinger i disse rapportene kan benyttes samtidig som temaene og tiltakets påvirkning, vurderes i henhold til dagens situasjon, krav, føringer og veiledninger og ny tilgjengelig informasjon/kartbaser. Rapporter som foreligger og som vil bli benyttet;

Reindriftsinteresser;	Utarbeidet av Norut Tromsø, rapp. Nr 9/2100
Biologisk Mangfold;	Utarbeidet av Miljøfaglig Utredning AS, rapp. 2010:55, 11.01.2011
Landskap;	Utarbeidet av Miljøfaglig Utredning AS, rapp. 2010:53, 20.12.2010
Sikring av jordressurser;	Utarbeidet av Miljøfaglig Utredning AS, rapp. 2011:14, 20.01.2011
Kulturminner og Kulturmiljø;	Utarbeidet av Aurland Naturveksted, 11.01.2011
Tilgjengelighet til uteområder og gang- og sykkelvegnett (Friluftsliv/nærmiljø);	Utarbeidet av Miljøfaglig Utredning AS, rapp. 2010:52, 20.12.2010
Registrering av fugleliv i strandsonen; ved Gustav Schwer, 2014 og 2021.	

Prosess/aktiviteter og foreløpig fremdrift for detaljreguleringen

Deler av tidligere gjennomført prosess for områdene 1, 2 og 3, samt detaljplan for område 1, vil bli vurdert med hensyn til løsninger og konsekvenser for område 3. Planprosessen åpner for medvirkning og innsyn.

Gjennomført aktiviteter tilknyttet tiltaket	Tidsperiode
Planvarsel og høring av planprogram for delområdene 1, 2 og 3	11.09.2013
Åpent informasjonsmøte om område 1, 2 og 3, avholdt på Evenskjer grendehus	08.10.2013
Møte i Planforum Troms Fylke i Tromsø 17.10.2013, omfattet delområde 1, 2 og 3	17.10.2013
Planprogram (for delområde 1, 2 og 3) vedtatt i kommunestyret	28.02.2014
Vedtak av reguleringsplan for delområde 1	15.16.2016
Gjenopptagelse/restart av detaljreguleringen - omfatter delområde 3	
Innledende møter med Tjeldsund kommune angående gjenopptagelse av planarbeid	Våren 2021
Planvarsel - annonse i Harstad Tidende, brev/epost til berørte eiere/naboer/myndigheter.	Juni 2021
Feltarbeid - Kulturetaten befarer og registrerer eksist. og event. nye kulturminner.	Sommer 2021
Frist for innsendelse av merknader og innspill til tiltaket, - samt eventuelle forhold som bør behandles under planprosessen	August 2021
Merknadsbehandling, i samråd med kommunen - grunneiere og myndigheter kontaktes ved behov/etter ønske og etterspørsel	Høsten 2021
Planforum – avholdes etter behov/innspill - event. gjennomføring av møte avklares med kommunen og overordnet myndighet	
Utarbeide planforslag, omfatter; - Plankart, bestemmelser, beskrivelse inkl konsekvensvurderinger og ROS, illustrasjoner/prinsipp tegninger. Dialog med myndigheter/grunneiere etter behov.	Høsten 2021
Planforslag – administrativ og politisk behandling av planforslaget	
Planforslag – politisk behandling av planforslaget (Planutvalget)	
Planforslaget utsendes til offentlig ettersyn og høring	Des. 2021
Åpent informasjonsmøte - dialogmøter - Event. åpent møte avklares med kommunen, kan avholdes enten før forslaget legges ut til høring eller under høringsperioden før merknadsfristen. - Dialog/avklaringsmøter med grunneiere/grupper/myndigheter etter behov	Nov/jan 2022
Frist for innsendelse av merknader og innspill til tiltaket, 6 uker etter varsel	Jan/feb. 2022
Merknadsbehandling etter offentlig ettersyn ved administrasjonen - Kan omfatter mindre/eventuelle justeringer av planforslaget	
Politisk sluttbehandling av planforslaget (Planutvalget og Kommunestyret) - Planvedtaket kan påklages	April 2022

Merknader til planarbeidet og innspill til planprogrammet

Spørsmål og henvendelser om planarbeidet eller tiltaket kan rettes til Tjeldsund kommune ved

- Ivar Hartviksen på tlf 47 67 93 79

Innspill og merknader til planvarsel skal merkes **sak 20/4269** og sendes skriftlig

e-post til post@tjeldsund.kommune.no

per post til: Postboks 240, 9439 Evenskjer

Innen 24.08.2021

På vegne av Tjeldsund kommune, på forhånd takk for deres vurderinger og tilbakemeldinger.

Med vennlig hilsen
Norconsult AS
Anne Cath Schistad
Sign.

Vedlegg: planprogram fra 2014

Adresseliste myndigheter

Tjeldsund kommune	post@tjeldsund.kommune.no	9439 Evenskjer
Statsforvalteren i Troms og Finnmark	sffpost@statsforvalteren.no	9815 Vadsø
Troms og Finnmark Fylkeskommune	postmottak@tffk.no	9815 Vadsø
Statens vegvesen, region Nord	firmapost@vegvesen.no	2605 Lillehammer
Sametinget	samediggi@samediggi.no	9730 Karasjok
Tromsø Museum, Universitetet Tromsø	postmottak@tmu.uit.no	9037 Tromsø
Norges vassdrags-/energi-dir. (NVE/Region Nord)	rn@nve.no	8514 Narvik
Direktoratet for mineralforvaltning	mail@dirmin.no	7040 Trondheim
Telenor Kabelnett	kabelnett@telenor.com	5020 Bergen
Hålogaland Kraft Nett AS	hiknett@hik.no	9480 Harstad
Reinbeitedistriktet Grovfjord	bolsen458@gmail.com	9445 Tovik
Skånland Sau og Gjeit	tonetroll2@hotmail.com	9445 Tovik
Troms bondelag	unni.hellebo.andreassen@bondelaget.no	9439 Evenskjer
Hålogaland bonde- og småbrukarlag	halogalandlokallag@gmail.com	9425 Sandsøy
Kystverket	post@kystverket.no	9007 Tromsø

Berørte grunneiere

Advokat Heitmann Postboks 171 9305 FINNSNES
Anna Linnea Larsen Aune Askehaugåsen 3 1407 VINTERBRO
Anne Lise Lillebostad Nøisomhedvegen 34 A 6419 MOLDE
Anne Margrete Aronsen Oreliveien 27 D 0583 OSLO
Belinda Horn Kristiansen Frydenlundgata 10 A 8516 NARVIK
Bente Auglend Berger Skjærran 30 9440 EVENSKJER
Bjørn Aronsen Skånlandsveien 125 9440 EVENSKJER
Bjørn Christian Mathiassen Skånlandsveien 99 9440 EVENSKJER
Bjørn Halvard Haldorsen Skånlandsveien 133 9440 EVENSKJER
Bjørn Olav Horn Kvernelandsveien 10 4323 SANDNES
Bjørnar Kaspersen Breistrandveien 187 9440 EVENSKJER
Brit Kaspersen Kongens Gate 22 B 8514 NARVIK
Britt Evelyn Lind Skånlandsveien 127 9440 EVENSKJER

Christine Bertheussen Killie Skånlandsveien 103 9440 EVENSKJER
Dag-Erik Larssen Skjærran 6 9440 EVENSKJER
Egon Magne Myrstad Eikelandsmyrane 192 4334 ÅLGÅRD
Elin Johanne Kristoffersen Skånlandsveien 145 9440 EVENSKJER
Elisabet Israelsen Skånlandsveien 119 9440 EVENSKJER
Elisabeth Horn Strandaveien 54 9441 FJELLDAL
Elisabeth Magdalena Toska Slupparden 6 4056 TANANGER
Ella Petrine Larsen Haldorsen Skånlandsveien 133 9440 EVENSKJER
Else Røch-Pettersen Postboks 137 9439 EVENSKJER
Eskil Dreiås Lund Skånlandsveien 113 9440 EVENSKJER
Espen Brændvik Killie 9440 EVENSKJER
Eva Dahlen Øvre Fjellterrasse 9 3157 BARKÅKER
Even Aronsen Tåsen Terrasse 1 B 0873 OSLO
Evenskjer Eiendom AS Postboks 223 9439 EVENSKJER

Frode Aronsen Krokveien 13 8613 MO I RANA
Geir Olav Myrstad Laksåveien 39 8534 LILAND
Gerd Helen Prytz Hansen Skånlandsveien 129 9440 EVENSKJER
Greta Karoline Krogh Hattebergveien 50 8520 ANKENES
Helge Rikard Bertheussen Skånlandsveien 108 9440 EVENSKJER
Hugo Smith-Meyer Berglivegen 8 A 9017 TROMSØ
Ine Benedikte Høyby Hamstad Lund Skånlandsveien 113 9440 EVENSKJER

Jan Petter Prytz Hansen Skånlandsveien 129 9440 EVENSKJER
Kirsten Kaspersen Skogvegen 1 B 2613 LILLEHAMMER
Kjell Arne Kaspersen Gammelstuvegen 3 6683 VÅGLAND
Kjell Ivar Andersen Lilleskånland 44 9440 EVENSKJER
Klaus Magnar Grimstad Bjørkveien 8 8410 LØDINGEN
Knut Berge Rasmussen Postboks 231 9439 EVENSKJER
Kolbjørn Magnar Skånhaug Skånlandsveien 174 9440 EVENSKJER
Kristin Markussen Skånlandsveien 117 9440 EVENSKJER

Laila Johanne Luther Robertsen Trondenesveien 29 9404 HARSTAD
Linda Horn Postboks 90 9439 EVENSKJER

Lise Olga Luther Gøteborggata 4 A Leil 511 0566 OSLO
Liv Oddveig Kristine Luther Trondenesveien 29 9404 HARSTAD
Liv-May Hakvåg Revegårdsveien 33 9440 EVENSKJER

Lotte Adele Luther Nordmarkveien 9 9404 HARSTAD
Marius André Nygård Skånlandsveien 115 9440 EVENSKJER
Marte Ovesen Kanstad Skånlandsveien 121 9440 EVENSKJER
Nina Andersen Postboks 74 9439 EVENSKJER
Oddgeir Myrstad Peder Bakars Veg 1 4351 KLEPPE
Odd-Roger Warberg Skånlandsveien 121C O 16 666 9440 EVENSKJER

Per Eivind Horn Postboks 90 9439 EVENSKJER
Ragnhild Aronsen Kringveien 3 4026 STAVANGER
Ragnhild Solveig Johanne Kristensen Fjellaldsveien 352 9441 FJELLDAL
Robin Solsem Skånlandsveien 119 9440 EVENSKJER
Rolf Børre Olsen Skånlandsveien 136 9440 EVENSKJER

Sidsel Langseth Lars Meyers Gate 14 8622 MO I RANA
Sissel Heidi Myrstad Magnus Gate 8 A 9404 HARSTAD
Solveig Varem Sørlandsveien 54 8624 MO I RANA
Sonja Irene Myrstad Skånlandsveien 242 9440 EVENSKJER
Stein Ivar Aronsen Sørlandsveien 54 8624 MO I RANA
Stein-Ove Edvardsen Skånlandsveien 117 9440 EVENSKJER
Steve Arnesen Skånlandsveien 141 9440 EVENSKJER
Susann Tollefsen Skånlandsveien 115 9440 EVENSKJER

Terje Myrstad Mergelbakken 35 4319 SANDNES
Tor Arne Aronsen Kvernhusheia 18 8615 SKONSENG
Torbjørn Larssen Lilleskånland 124 9440 EVENSKJER
Tostian Eiendom AS c/o Håvard Strand Elgfaret 5 9440 EVENSKJER
Turid Gerharda Mortensen Floveien 53 8520 ANKENES

Ulrik Pettersen Burvegen 9 2008 FJERDINGBY
Unni Rasmussen Skjærran 26 9440 EVENSKJER
Verna Olaug Sofie Bertheussen Rothenpieler Oterbakken 34 9046 OTEREN
Viggo Aronsen Hellmyrveien 30 B 8011 BODØ
Wenche Nordheim Skånlandsveien 141 9440 EVENSKJER
Åse Aronsen Svalbardgata 41 C 8610 MO I RANA