


N7636700
N7636600
N7636500
N7636400
N7636300
N7636200


Tegnforklaring

Reguleringsplan PBL 2008

Linjesymbol
 Plangrense

Kartopplysninger

Kilde for basiskart: FKB
 Dato for basiskart: 20.11.2024
 Koordinatsystem: ETRS89.UTM-33N
 Høydegrunnlag: NN2000

Ekvidistanse: 1m
 Kartmålestokk: 1:1000 (i A1)





 **Detaljregulering**
Detaljregulering for Røkenes gård
Plangrense til planvarsel
 Harstad - Hårestak kommune **Med tilhørende reguleringsbestemmelser**

Arealplan-ID:
5503_836
Forslagsstiller:
Harstad kommune

SAKSBEHANDLING ETTER PLAN- OG BYGNINGSLOVEN

SAKS-NR	DATO	SIGN
Dato	Revisjon	
Dato	Revisjon	
Dato	Revisjon	
Kommunestyret sitt vedtak		
Ny 2. gang behandling		
Offentlig ettersyn fra til		
2. gangs behandling		
Offentlig ettersyn fra til		
1. gangs behandling		
Kunngjøring av oppstart av planarbeid		
Oppstartsmøte...		

PLANEN ER UTARBEIDET AV: **Norconsult** 

TEGNNR. DATO SIGN
03.12.2024 JJR

Det bekreftes at planen er i samsvar med kommunestyrets vedtak av _____